

C.3 KATASTRÁLNÍ SITUACE 1:500



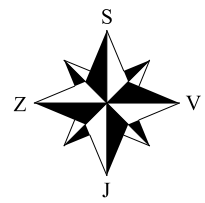
LEGENDA OBJEKTŮ:

- HRANICE STAVBY
- STÁVAJÍCÍ OPLOCENÍ
- 3660/8 HRANICE KAT. ÚZEMÍ
- HRANICE KAT. ÚZEMÍ



Stavba se bude realizovat na pozemcích ve vlastnictví:

- Město Ústí nad Orlicí, Sychrova 16, 56201 Ústí nad Orlicí
k.ú. Hylváty [775339]
parcelní čísla : **1090/2, 1090/4**
- Nosková Alena, Lhotská 2204/18, Horní Počernice, 19300 Praha 9
Růžičková Martina Mgr., Ruprechtická 2275/8, Horní Počernice, 19300Praha 9
k.ú. Ústí nad Orlicí [775274]
parcelní čísla : **1893/3, 1893/2**

Kraj: Pardubický
Obec: Ústí nad Orlicí
Kat. území: Hylváty [775339]
Ústí nad Orlicí [775274]



SOUŘADNICOVÝ SYSTÉM: S-JTSK

Kreslil:	ING.MUSÍLEK		 SELLA & AGRETA s.r.o. inženýring & projekce T.G.Masaryka 620 Choceň	
Zpracoval:	ING.MUSÍLEK			
Technická kontrola:	ING. MILAN PETR			
Zodp. projektant:	MIROSLAV VURBAL			
Hlavní projektant:	ING. MILAN PETR			
Region: PARDUBICKÝ	Okres: ÚSTÍ NAD ORLICÍ	Obec: ÚSTÍ NAD ORLICÍ		
Investor: Město Ústí nad Orlicí			Stupeň:	DUR+DSP
Akce: ZPEVNĚNÉ PLOCHY DUKLA č.p. 300			Zak. č.:	01_04_2018
			Arch. č.:	
Objekt: C.SITUAČNÍ VÝKRESY			Datum:	11/2018
			Formát:	
Obsah: KATASTRÁLNÍ SITUACE			Měřítko:	Číslo příl. výkresu:
			Kóty: 1:500	C.3